

**UCHWAŁA NR V/39/15
RADY GMINY BOLESŁAWIEC**

z dnia 1 lipca 2015 r.

**w sprawie przystąpienia do sporządzenia zmiany miejscowego
planu zagospodarowania przestrzennego dla terenu złóż kruszywa
w obrębie ewidencyjnym Pstrąże**

Na podstawie art. 18 ust. 2 pkt. 5 ustawy z dnia 8 marca 1990 r. o samorządzie gminnym (t.j. Dz.U. z 2013 r., poz. 594, 645, 1318, z 2014 r. poz. 379 i 1072) oraz art. 14 ustawy z dnia 27 marca 2003 r. o planowaniu i zagospodarowaniu przestrzennym (t.j. Dz.U. z 2015 r., poz. 199 i 443)

uchwala się, co następuje:

§ 1.1. Przystępuje się do sporządzenia miejscowego planu zagospodarowania przestrzennego dla terenu złóż kruszywa w obrębie Pstrąże.

2. Granice terenu objętego zmianą przedstawiono na załączniku graficznym do niniejszej uchwały;

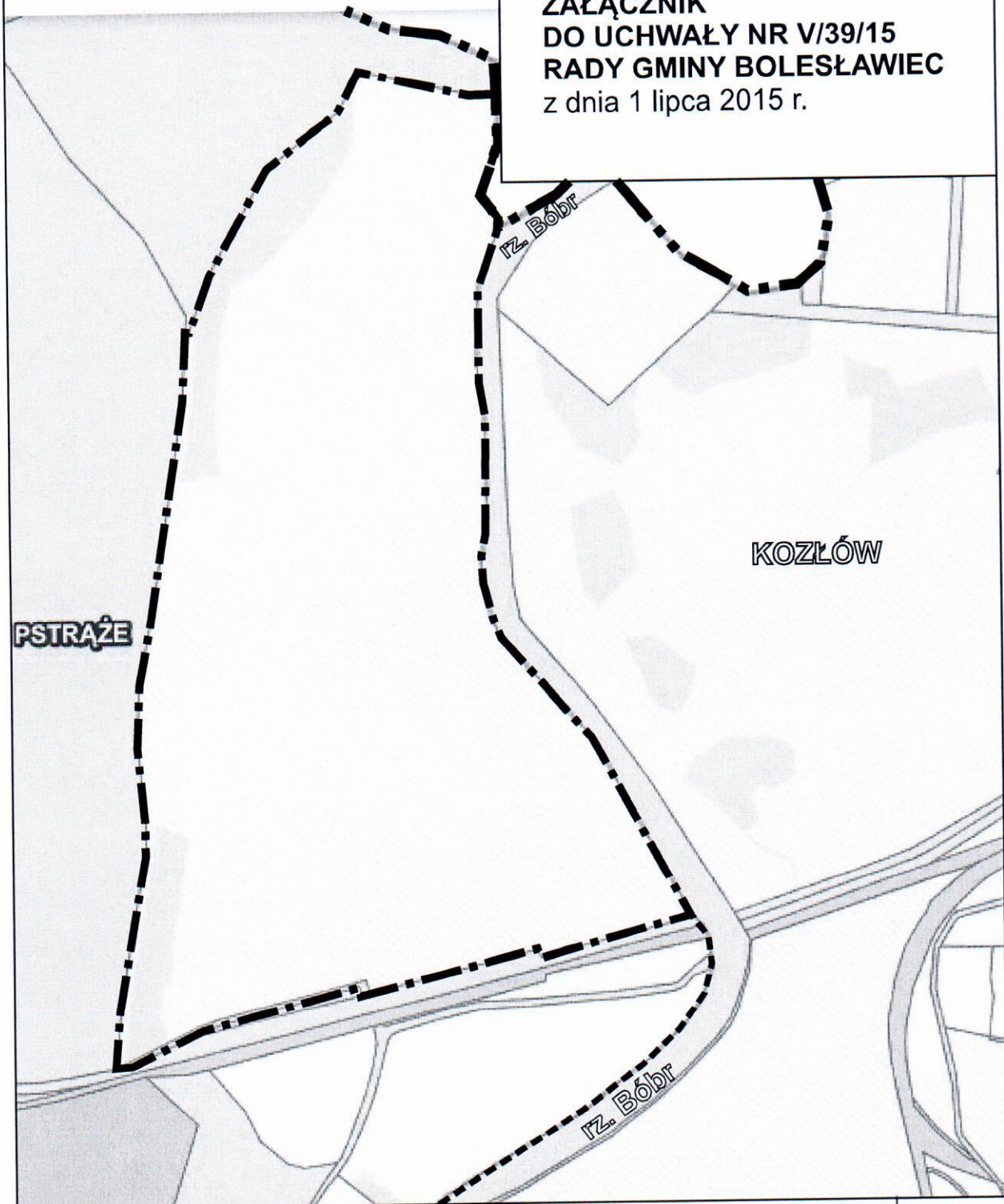
§ 2. Wykonanie uchwały powierza się Wójtowi Gminy Bolesławiec.

§ 3. Uchwała wchodzi w życie z dniem podjęcia.

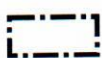




PRZEWODNICZĄCY
RADY GMINY
Bogusław Uziej

**ZAŁĄCZNIK
DO UCHWAŁY NR V/39/15
RADY GMINY BOLESŁAWIEC
z dnia 1 lipca 2015 r.**



Legenda

-  granica obszaru objętego opracowaniem
-  granica obrębu ewidencyjnego
-  granica gminy



0 100 m 500 m

**PRZEWODNICZĄCY
RADY GMINY**

Bogusław Uziej

UZASADNIENIE

Obszar opracowania niniejszej uchwały obejmuje działki nr 75 i 190/77 w obrębie Pstrąże, dla którego obowiązują zapisy miejscowego planu zagospodarowania przestrzennego dla terenów przejętych od Wojsk Federacji Rosyjskiej we wsiach: Kozłów, Pstrąże, Stara Oleszna i Trzebień Mały, zatwierdzonego Uchwałą Nr XV/103/96 Rady Gminy Bolesławiec z dnia 24 kwietnia 1996 roku, opublikowaną w Dzienniku Urzędowym Województwa Jeleniogórskiego nr 27, poz. 46 z dnia 15 lipca 1996 roku. Ww. plan został uchwalony w trybie nieobowiązującej już ustawy z dnia 7 lipca 1994 r. o zagospodarowaniu przestrzennym i nie odpowiada obowiązującym przepisom prawnym, jak i polityce przestrzennej określonej w studium uwarunkowań i kierunków zagospodarowania przestrzennego gminy Bolesławiec, zatwierdzonego uchwałą nr XXI/161/13 Rady Gminy Bolesławiec z dnia 28 lutego 2013 r.

Obecne zapisy miejscowego planu zagospodarowania przestrzennego przewidują na opisywanym obszarze tereny lasów (oznaczenie 1 RL), a także tereny nieużytków do rekultywacji w kierunku rolnym (oznaczenie 4 Rp). Zmiana ww. planu ma na celu umożliwienie wykorzystania inwestycyjnego zlokalizowanych na opisywanym obszarze złóż kruszywa.

W związku z powyższym zasadne jest podjęcie uchwały w tym zakresie.

PRZEWODNICZĄCY
RADY GMINY
Bogusław Uziej