



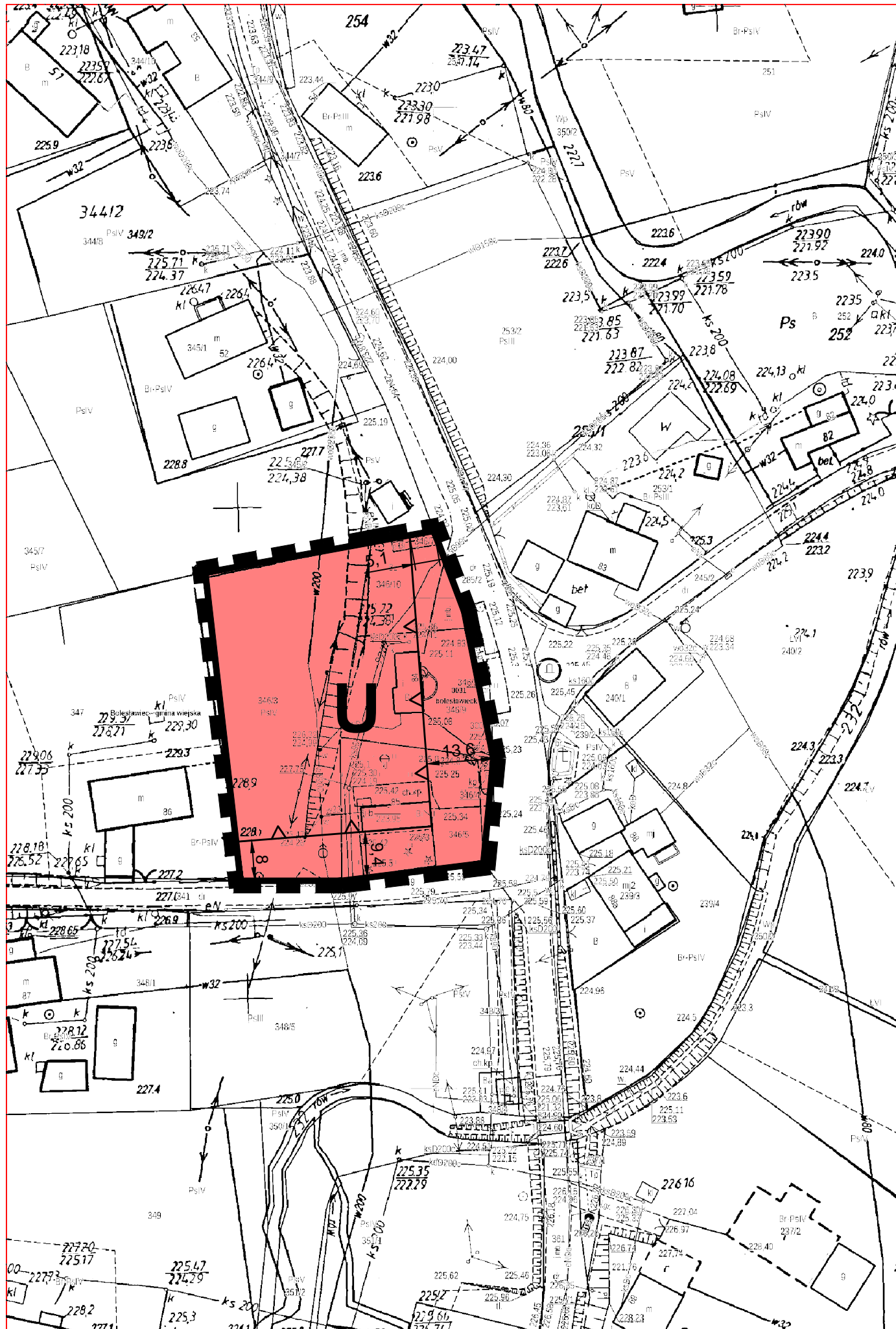
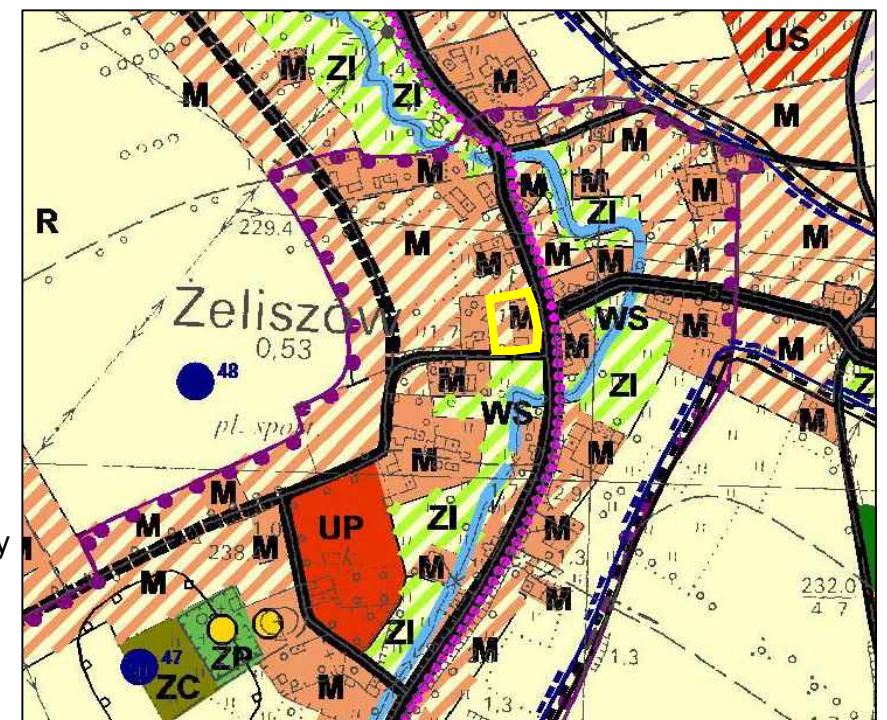


MIEJSCOWY PLAN ZAGOSPODAROWANIA PRZESTRZENNEGO WSI ŻELISZÓW W CZĘŚCI DOTYCZĄCEJ KWARTAŁU ZLOKALIZOWANEGO PRZY SKRZYŻOWANIU DRÓG RELACJI STARE JAROSZOWICE - USTRONIE I ŻELISZÓW - RACIBOROWICE GÓRNE

-  granica obszaru objętego planem, tożsama ze strefami ochrony konserwatorskiej obszarów:
 - a) o wysokich walorach przyrodniczo - krajobrazowych
 - b) historycznego układu ruralistycznego wsi Żeliszów
 - c) obserwacji archeologicznej
-  linie rozgraniczające tereny o różnym przeznaczeniu i różnych zasadach zagospodarowania
-  tereny usług
-  nieprzekraczalna linia zabudowy

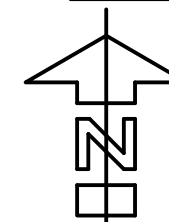


wrys ze zmiany studium
uchwała nr XXI/161/13 Rady Gminy
Bolesławiec z dnia 28.02.2013r.
z późn. zmianami



 granica opracowania

skala 1:1000



50m

25m

10m